


**Standardroute für Motorrad (ohne Autobahnen)**
**Start-Adresse:** D55545 Bad Kreuznach, Auf dem Kauzenberg 1

**Ziel-Adresse:** D55545 Bad Kreuznach, Auf dem Kauzenberg 1 (ADAC TourSet Pfalz Rheinhessen Saarland)

**Entfernung:** 193.0 km

**Dauer:** 3:34 h:min

**Datum:** 25.04.2014






























**Maut:** 0,00 €

**Vorgaben:** ohne Autobahn

**Verlauf:** Bad Kreuznach - Idar-Oberstein - Nohfelden - Sankt Wendel - St. Wendel - Ottweiler - Kusel - Bad Münster am Stein-Ebernburg - Bad Kreuznach

**Wegliste:**

Km	Ort	Beschreibung
0.0	<b>Bad Kreuznach</b>	Auf dem Kauzenberg 1 Im weiteren Verlauf Übergang in Auf dem Kauzenberg
0.6		Hüffelsheimer Straße <b>Richtung: Bad Kreuznach</b>
1.0		Ortseinfahrt Bad Kreuznach, weiter auf Hüffelsheimer Straße.
1.5		Dessauer Straße
1.8		In Bad Kreuznach vierte Ausfahrt aus dem Kreisverkehr ausfahren auf Rüdeshheimer Straße.
3.5		Ortsausfahrt Bad Kreuznach, weiter auf L244.
3.8		Erste Ausfahrt aus dem Kreisverkehr ausfahren auf Hargesheimer Landstraße / L236.
5.1		B41
5.2		B41 - dem weiteren Verlauf folgen.  sehenswerter Ort 1 (ca. auf Höhe km 22)
29.3		Zweite Ausfahrt aus dem Kreisverkehr ausfahren auf Binger Landstraße / B41. (Sie passieren einen Kreisverkehr.)
45.5	<b>Idar-Oberstein</b>	wird passiert.  sehenswerter Ort 2 (ca. auf Höhe km 53)
56.5		Saarstraße / B41
58.6		Hauptstraße / B41
68.9	<b>Nohfelden</b>	wird passiert.
72.8		B41
73.0		Erste Ausfahrt aus dem Kreisverkehr ausfahren auf Saarstraße / B41.
76.1		Hochwaldstraße / B41 - dem weiteren Verlauf folgen.
79.5		Ortseinfahrt Wolfersweiler, weiter auf Sankt Wendeler Straße / B41.
86.9	<b>Sankt Wendel</b>	wird passiert.  sehenswerter Ort 3 (ca. auf Höhe km 95)
95.5	<b>St. Wendel</b>	wird passiert.
100.8		Heerstraße
100.8	<b>Ottweiler</b>	wird passiert.

	101.3	Am Wingertsbach
	101.7	Fürther Straße / B420 - dem weiteren Verlauf folgen. Im weiteren Verlauf Übergang in B420 / Kuseler Straße  sehenswerter Ort 4 (ca. auf Höhe km 103)
	118.2	Erste Ausfahrt aus dem Kreisverkehr ausfahren auf Hauptstraße / B420.
	121.6	<b>Kusel</b> wird passiert.
	122.8	Ortsdurchfahrt Konken, weiter auf Hauptstraße / B420. (Sie passieren einen Kreisverkehr.)
	130.1	Ortseinfahrt Blaubach, links halten auf Blaubacher Straße.
	130.4	Kuseler Straße
	131.1	Ortsausfahrt Blaubach, weiter.
	133.2	Mayweilerhof
	133.4	Straße ohne Bezeichnung.
	136.0	Lichtenbergstraße
	136.3	B420 - dem weiteren Verlauf folgen.  sehenswerter Ort 5 (ca. auf Höhe km 163)
	175.3	B420 / B48
	177.9	B48
	178.1	<b>Bad Münster am Stein-Ebernburg</b> wird passiert.
	179.0	Hauptstraße / B48
	179.2	Hauptstraße / B48 <b>Richtung: Altenbamburg</b>
	181.9	Ortseinfahrt Altenbamburg, weiter auf Hauptstraße / B48.
	182.4	Hauptstraße / B48
	182.9	Ortsausfahrt Altenbamburg, weiter auf Hauptstraße / B48.
	183.3	B48 - dem weiteren Verlauf folgen. <b>Richtung: Bad Münster am Stein-Ebernburg</b>
	188.2	Ortseinfahrt Bad Kreuznach, weiter auf B48.
	190.1	Wilhelmstraße / B48
	190.8	Hochstraße
	191.1	In Bad Kreuznach dritte Ausfahrt aus dem Kreisverkehr ausfahren auf Dessauer Straße.  sehenswerter Ort 6 (ca. auf Höhe km 191)
	191.5	Hüffelsheimer Straße
	192.1	Ortsausfahrt Bad Kreuznach, weiter auf Hüffelsheimer Straße.
	192.4	Auf dem Kauzenberg
	193.0	<b>Bad Kreuznach</b> Auf dem Kauzenberg 1

Intern 217



## Routenhinweise

### Deutschland

B41: Saarbrücken - Idar-Oberstein in beiden Richtungen: Sperrung wegen Baustelle zwischen Niederbrombach und Oberbrombach ab 9.5.2014 17:00 Uhr bis 11.5.2014 und vom 16.5.2014 17:00 Uhr bis 18.5.2014. Eine Umleitung ist eingerichtet.

B41: Idar-Oberstein Richtung Saarbrücken: Sperrung wegen Baustelle zwischen Oberbrombach und Kreuzung Niederbrombach ab 23.5.2014 17:00 Uhr bis 25.5.2014 und ab 30.5.2014 17:00 Uhr bis 1.6.2014 und ab 6.6.2014 17:00 Uhr bis 8.6.2014. Eine Umleitung ist eingerichtet. Einbahnstraßenregelung in Richtung Idar-Oberstein.

B48\Berliner Straße: Bad Kreuznach - Enkenbach-Alsenborn in beiden Richtungen: Sperrung wegen Baustelle zwischen Kreuzung Bad Münster am Steinberg-Ebernburg und Einmündung Zur Alsenz ab

11.4.2014 bis 26.4.2014. Eine Umleitung ist eingerichtet.

## Zusatzinformationen entlang der Route



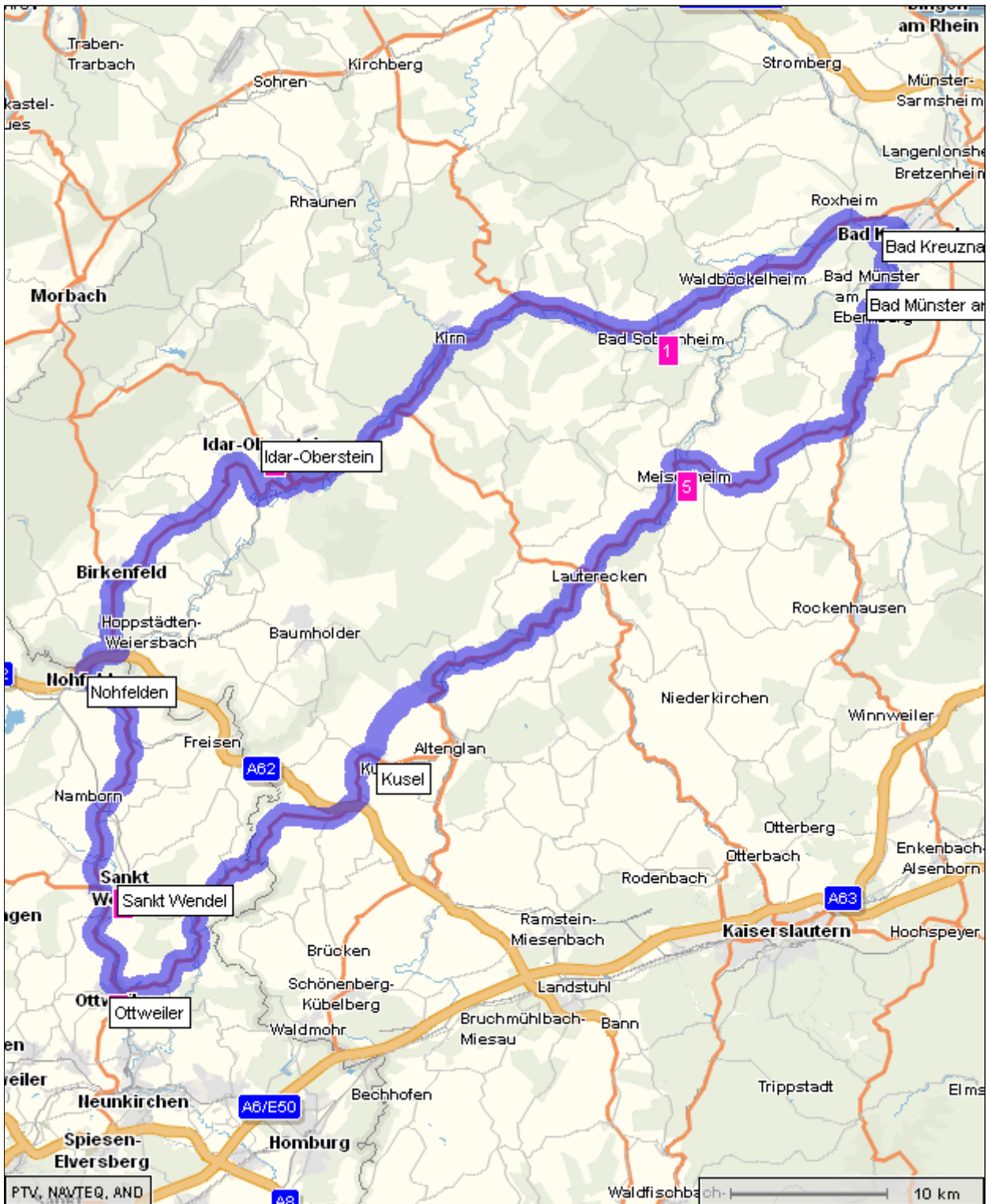
### sehenswerte Orte

#### Deutschland

- 1 55566 Bad Sobernheim  
Das Kurstädtchen ist zweigeteilt: Der Stadtkern besitzt mit seinen engen Gassen und den hübschen Bürger- und Bauernhäusern einen beinahe dörflichen Charakter. Der Kurbetrieb (im Mittelpunkt stehen Anwendungen mit Lehm) findet am Stadtrand statt. Dort hat sich auch das Rheinland-Pfälzische Freilichtmuseum angesiedelt: Mehr als dreißig historische Bauwerke aus den ländlichen Regionen des Bundeslandes wurden hierher verfrachtet. Sonderveranstaltungen mit verschiedensten Handwerkern erfüllen die Szenerie mit neuem Leben (April-Okt.).
- 2 55743 Idar-Oberstein  
Der Doppelort drohte im Verkehr zu ersticken, und so überbaute man die idyllische Nahe mit einer sechsspürigen Straße. Die schmalen Ortsstraßen bleiben weitgehend den Fußgängern überlassen. Nach Idar-Oberstein kommt man vor allem der Edelsteine wegen. Schon die Römer sollen hier nach Achat geschürft haben. Und seit dem späten Mittelalter dreht sich hier alles um Edelsteine. Früher wurde die Ausbeute aus den umliegenden Fundstellen bearbeitet, heute schleift, formt und poliert man überwiegend Importware aus Brasilien. Dokumentiert wird das alles durch den 22-stöckigen Bau der Deutschen Diamant- und Edelsteinbörse, der zweitwichtigsten Europas, durch das Deutsche Edelstein-Museum in Idar sowie durch das Obersteiner Heimatmuseum. Wo die Steine einst gefunden wurden, das wird im Steinkaulenberg gezeigt, der einzigen Edelstein-Mine Europas.
- 3 66606 St. Wendel  
Rund um die gotische Wendalinusbasilika, die mit bunten Glasfenstern, filigranem Schnitzwerk, vergoldeten Statuen und Deckenmalerei ausgestattet ist, gruppiert sich eine ansprechende historische Altstadt. Besonders schön ist das Ensemble der Bürgerhäuser um das Alte Rathaus am Fruchtmarkt. Einige Schritte bergab öffnet sich der weite Schlossplatz mit dem aktuellen Rathaus im ehemaligen Schlossgebäude sowie zahlreichen Straßencafés. Ein Freilichtmuseum für kunstsinnige Wanderer ist der 17 km lange Skulpturenweg von St. Wendel zum Bostalsee. Rund 40 großformatige Plastiken namhafter Künstler säumen den Pfad.
- 4 66564 Ottweiler  
Die markante Spitze des mächtigen Alten Wehrturms (15. Jh.) weist den Weg in eine schicke historische Altstadt mit verwinkelten Gassen, die durch die Stilmischung aus Fachwerkhäusern sowie Renaissance- und Barockfassaden besticht. Ein Teil der Stadtmauern ist erhalten, und das kleine Saarländische Schulmuseum präsentiert die dörfliche Unterrichtswirklichkeit von vor hundert Jahren.
- 5 55590 Meisenheim  
Ein historisches Städtchen wie aus einem Guss, denn es konnte sich seit dem 15. Jh. ohne größere Zerstörungen entfalten. Die Stadtmauer mit Rundtürmen und Toren umschließt ein Ensemble von repräsentativen Fachwerkhäusern, Adelshöfen und der spätgotischen Schlosskirche. Dazwischen sorgen verwinkelte Gassen für eine romantische Atmosphäre.
- 6 55543 Bad Kreuznach  
Im charmanten Kurviertel von Kreuznach reihen sich Kurpark, Sanatorien, alte Villen und Solebad direkt am Flussufer auf. Gegenüber klettern Weingärten in die Höhe. Eine Platanenallee führt in die Altstadt, in deren Gassen sich Fachwerkhäuser, Weinstuben und Cafés befinden. Die kuriosen Brückenhäuser auf der Nahebrücke stammen zum Teil noch aus dem 17. Jh. Flussaufwärts führt eine Promenade zum Salinental, einem Kurpark, der mit zahlreichen Gradierwerken bestückt ist. Es ist Europas größter Salinenpark. Über die jeweils mehr als 100 m langen Gerüste mit den Reisigwänden rieselt das solehaltige Mineralwasser herab, und seine Verdunstung sorgt für ein Inhalatorium unter freiem Himmel.

**Übersichtskarte** D55545 Bad Kreuznach, Auf dem Kauzenberg 1 - D55545 Bad Kreuznach, Auf dem Kauzenberg 1 (ADAC TourSet Pfalz Rheinhessen Saarland)

**Standardroute** Entfernung: 193.0 km, Dauer: 3:34 h:min, Datum: 25.04.2014, Maut: 0,00 €



Diese Informationen wurden vom ADAC mit viel Sorgfalt zusammengestellt.  
Eine Gewähr für Vollständigkeit und Richtigkeit können wir allerdings nicht übernehmen.