


**Standardroute für Motorrad (ohne Autobahnen)**
**Start-Adresse:** D55545 Bad Kreuznach, Auf dem Kauzenberg 1

**Ziel-Adresse:** D55545 Bad Kreuznach, Auf dem Kauzenberg 1 (ADAC TourSet Pfalz Rheinhessen Saarland)

**Entfernung:** 144.7 km

**Dauer:** 2:52 h:min

**Datum:** 25.04.2014





**Maut:** 0,00 €

**Vorgaben:** ohne Autobahn

**Verlauf:** Bad Kreuznach - Bad Münster am Stein-Ebernburg - Altenbamburg - Rockenhausen - Enkenbach-Alsenborn - Frankenstein - Bad Dürkheim - Grünstadt - Bockenheim an der Weinstraße - Alzey - Bad Kreuznach

**Wegliste:**


Km	Ort	Beschreibung
0.0	<b>Bad Kreuznach</b>	Auf dem Kauzenberg 1 Im weiteren Verlauf Übergang in Auf dem Kauzenberg
0.6		Hüffelsheimer Straße
0.6	<b>Bad Münster am Stein-Ebernburg</b>	wird passiert.
1.0		Ortseinfahrt Bad Kreuznach, weiter auf Hüffelsheimer Straße.
1.5		Dessauer Straße
1.8		In Bad Kreuznach zweite Ausfahrt aus dem Kreisverkehr ausfahren auf Rüdesheimer Straße.
1.9		Hochstraße
2.2		Wilhelmstraße / B48
2.9		Salinenstraße / B48
3.1	<b>Altenbamburg</b>	wird passiert.
4.7		B48
4.9		Ortsausfahrt Bad Kreuznach, weiter auf B48.
13.7		Hauptstraße / B48 Im weiteren Verlauf Übergang in B48
15.1		B420 / B48 - dem weiteren Verlauf folgen.
24.1	<b>Rockenhausen</b>	wird passiert.
25.2		Talstraße / B48 <b>Richtung: Imsweiler</b>
35.2		Ortseinfahrt Imsweiler, weiter auf Alsenzstraße / B48.
35.5		Alsenzstraße / B48
36.5		Ortsausfahrt Imsweiler, weiter auf B48.
44.9	<b>Enkenbach-Alsenborn</b>	wird passiert.
46.4		B48
52.4		Kirchenstraße / B48
52.8		Daubenborner Straße / B48
55.6	<b>Frankenstein</b>	wird passiert.
58.3		Straße ohne Bezeichnung.

	58.5		B37
	63.5		Dürkheimer Straße / B37
			sehenswerter Ort 1 (ca. auf Höhe km 64)
	72.9	<b>Bad Dürkheim</b>	wird passiert.
	80.4		Erste Ausfahrt aus dem Kreisverkehr ausfahren auf Weinstraße Nord / B37.
			sehenswerte Orte 2,3 (ca. auf Höhe km 81)
	81.1		Weinstraße / B271 <b>Richtung: Ungstein</b>
	81.8		Ortseinfahrt Ungstein, weiter auf Weinstraße / B271.
	82.1		Weinstraße / B271
	82.2		Weinstraße / B271
	82.4		Kirchstraße / B271
	82.9		Ortsausfahrt Ungstein, weiter auf B271.
	85.8	<b>Grünstadt</b>	wird passiert.
			sehenswerter Ort 4 (ca. auf Höhe km 87)
	90.0	<b>Bockenheim an der Weinstraße</b>	wird passiert.
	91.1		An der Anschlußstelle Grünstadt (19) dritte Ausfahrt aus dem Kreisverkehr ausfahren auf B271.
	100.8		Ortsdurchfahrt Monsheim, weiter auf B271 / B47.
	103.5		Ortseinfahrt Flörsheim-Dalsheim, weiter auf Alte Straße / B271.
	108.9	<b>Alzey</b>	wird passiert. Im weiteren Verlauf Übergang in L409
			sehenswerter Ort 5 (ca. auf Höhe km 117)
	125.7		Bahnhofstraße / L409 Im weiteren Verlauf Übergang in L409 / Kirchgasse
	129.2		Untergasse
	129.4		Schulstraße
	129.5		Schmittpforte / L409
	129.7		Siefersheimer Straße / L400 / L409
	129.7		Neu-Bamberger Straße / L409 Im weiteren Verlauf Übergang in L409 / Alzeyer Straße
	133.3		Kreuznacher Straße / L409 Im weiteren Verlauf Übergang in B428
	137.5		L412 <b>Beschilderung: Volxheim / B428 / Alzey / Kaiserslautern</b>
	137.7		L412
	138.4		Zweite Ausfahrt aus dem Kreisverkehr ausfahren auf Kreuznacher Straße / L412.
	139.5		Ortseinfahrt Bad Kreuznach, weiter auf Alzeyer Straße / L412. (Sie passieren 3 Kreisverkehre.)
			sehenswerter Ort 6 (ca. auf Höhe km 140)
	141.6		Mannheimer Straße / L412
	141.9		Wilhelmstraße / B48
	142.5		Hochstraße
	142.8		Rüdesheimer Straße
	142.9		In Bad Kreuznach dritte Ausfahrt aus dem Kreisverkehr ausfahren auf Dessauer Straße.
	143.2		Hüffelsheimer Straße
	143.9		Ortsausfahrt Bad Kreuznach, weiter auf Hüffelsheimer Straße.



144.1		Auf dem Kauzenberg
144.7	<b>Bad Kreuznach</b>	Auf dem Kauzenberg 1

Intern 206



## Routenhinweise

### Deutschland

B48\Berliner Straße: Bad Kreuznach - Enkenbach-Alsenborn in beiden Richtungen: Sperrung wegen Baustelle zwischen Kreuzung Bad Münster am Steinberg-Eberburg und Einmündung Zur Alsenz ab 11.4.2014 bis 26.4.2014. Eine Umleitung ist eingerichtet.  
B271\Alzeyer Straße: Neustadt an der Weinstraße - Wörstadt in beiden Richtungen: Sperrung wegen Baustelle im BEreich Einmündung Flörsheim-Dalsheim bis 30.9.2014. Eine Umleitung ist eingerichtet.

## Zusatzinformationen entlang der Route



### sehenswerte Orte

#### Deutschland

- 1 67468 Frankenstein, Burg Frankenstein  
Zwei Dinge sind gewiss, wenn man Kaiserslautern in Richtung Pfälzerwald verlässt: Augenblicklich umfängt einen dichtes Grün, und fortan begegnet man an jeder halbwegs strategisch günstigen Stelle Burgen oder dem, was von ihnen übrig geblieben ist. Zwei liegen wenige Kilometer östlich von Hochspeyer an der B 37. Burg Diemerstein, im 12. Jh. von den Herren Diemerstein erbaut und im Dreißigjährigen Krieg zerstört, gehörte im 19. Jh. Paul von Denis, dem Erbauer der ersten deutschen Eisenbahn. Nur 2 km weiter, in Frankenstein, hockt die nächste Ruine auf einem von dichtem Wald eingerahmten Felsvorsprung. Burg Frankenstein wurde zu Beginn des 13. Jh. anstelle eines älteren Wehrturms erbaut. Der Bergfried der Oberburg sowie die Umfassungsmauern eines mehrstöckigen gotischen Saalbaus mit großer Kaminanlage sind noch erhalten.
- 2 67157 Wachenheim an der Weinstraße  
Unterhalb Wachenheims Wahrzeichen, der um 1200 errichteten Burgruine Wachtenburg, breitet sich der gut erhaltene historische Kern des Winzerstädtchens aus. Auffallend bei einem Malerischer als die Wachtenburg lässt sich eine Burgruine nicht in die Weinberge platzieren. Steil ragt sie am Hang nach oben und gibt den Blick frei auf die Rebfelder im Tal und über den Rhein hinweg auf Teile des Schwarzwalds und den Odenwald. Balkon der Pfalz nennt sich die Burg zu Recht. Und deshalb stiehlt sie dem Weinbauort ein wenig die Schau. Der allerdings hat mit seinen herrschaftlichen Winzerhöfen auch einiges zu bieten. Außerdem ist Wachenheim die Sekthochburg der Pfalz. Schloss Wachenheim ist eine von Deutschlands ältesten Sektkellereien, seit 1888 im Geschäft. Hier hat man die Flaschengärung der Champagnerherstellung auf die Riesling-Weine übertragen. Im Hof der Kellerei steht deshalb eine Statue von Dom Pérignon, dem die Legende die Erfindung des prickelnden Schaumweines nachsagt.
- 3 67098 Bad Dürkheim  
Ein aufwändig angelegter Kurpark mit Blumenrabatten, Springbrunnen, Bambushecken, altem Baumbestand und einem Spielcasino und direkt daneben schon die ersten Weingärten - das sagt fast alles über diesen Kurort an der Weinstraße aus. Am Rande des Kurparks stehen ein zwischenzeitlich abgebranntes, jetzt rekonstruiertes Gradierwerk von 300 m Länge sowie das berühmte Dürkheimer Riesenfass, mit 1,7 Millionen Litern und 13 m Durchmesser das größte der Welt - so groß, dass es ein ganzes Restaurant beherbergt. Die kompakte Innenstadt gruppiert sich um vier verkehrsberuhigte Plätze, wobei vor allem der Römerplatz noch an ein pfälzisches Weindorf erinnert.
- 4 67251 Freinsheim  
Ein wunderbar romantischer Stadtrundgang führt über 1,3 km entlang der intakten Stadtmauer rings um den historischen Kern dieses städtebaulichen Schmuckstücks: immer an der Mauer und den manchmal darin eingebauten Wohnhäusern entlang, durch schulterbreite Passagen, vorbei an Wehrtürmen, verwunschenen Treppen, Rebstöcken und Weinstuben. Anschließend lohnt ein Gang durch die schmalen Gassen mit ihren Fachwerkhäusern, Winzerhöfen, Weingütern und rebenumrankten Fassaden zum Alten Rathaus (18. Jh.). Die Krönung der idyllischen Freinsheimer Architektur ist der von-Busch-Hof, ein vorbildlich sanierter ehemaliger Klosterhof, der jetzt Bürgersaal, Restaurant, Biergarten und Weinkeller beherbergt.
- 5 55232 Alzey  
Volker von Alzey heißt der Musikant aus dem Nibelungenlied, und folglich nennt sich Alzey heute Volker-Stadt. Alles dreht sich hier um die Plätze Rossmarkt und Fischmarkt sowie eine wehrhafte Burg mit schönem Innenhof. Repräsentative, teils auch windschiefe Fachwerkhäuser finden sich zu einem gemütlichen Altstadt kern zusammen. Das Renaissance-Rathaus besitzt einen eigentümlichen Treppenturm mit schräg angebrachten Fenstern und einem Glockenspiel, das tagsüber im Zweistundentakt ertönt und dabei eine Figur des Nibelungen-Volker mit seiner Fidel präsentiert. Auf dem Rossmarkt steht das bronzene Pferd des mittelalterlichen Recken.
- 6 55543 Bad Kreuznach  
Im charmanten Kurviertel von Kreuznach reihen sich Kurpark, Sanatorien, alte Villen und Solebad direkt am Flussufer auf. Gegenüber klettern Weingärten in die Höhe. Eine Platanenallee führt in die Altstadt, in deren Gassen sich Fachwerkhäuser, Weinstuben und Cafés befinden. Die kuriosen Brückenhäuser auf der Nahebrücke stammen zum Teil noch aus dem 17. Jh. Flussaufwärts führt eine Promenade zum Salinental, einem Kurpark, der mit zahlreichen Gradierwerken bestückt ist. Es ist Europas größter Salinenpark. Über die jeweils mehr als 100 m langen Gerüste mit den Reisigwänden rieselt das solehaltige Mineralwasser herab, und seine Verdunstung sorgt für ein Inhalatorium unter freiem Himmel.

**Übersichtskarte** D55545 Bad Kreuznach, Auf dem Kauzenberg 1 - D55545 Bad Kreuznach, Auf dem Kauzenberg 1 (ADAC TourSet Pfalz Rheinhessen Saarland)

**Standardroute** Entfernung: 144.7 km, Dauer: 2:52 h:min, Datum: 25.04.2014, Maut: 0,00 €



Diese Informationen wurden vom ADAC mit viel Sorgfalt zusammengestellt.  
Eine Gewähr für Vollständigkeit und Richtigkeit können wir allerdings nicht übernehmen.